




LEGENDA

HRANICE A ZNAČENÍ

-  ŘEŠENÉ ÚZEMÍ
-  HRANICE KATASTRÁLNÍHO ÚZEMÍ

NAVRŽENÉ PLOCHY PRO PROVEDENÍ ASANAČNÍCH ÚPRAV (S MOŽNOSTÍ VYVLASTNĚNÍ)

-  **VA.1** ASANAČNÍ ÚPRAVY PŮVODNÍHO VOJENSKÉHO AREÁLU V K.Ú. BRANIŠOV U DUBNÉHO ZRUŠENÉ ZMĚNOU Č. 4 ÚP BRANIŠOV

Záznam o účinnosti

Vydávající správní orgán:	Požizovatel:	Zpracovatel:
Zastupitelstvo obce Branišov Ing. Petra Voborská, starostka obce	Obecní úřad Branišov Ing. Miroslav Sládek, kvalifikovaná úřední osoba pořizovatele	smrkarch s.r.o., Ing. arch. David Smrčka autorizovaný architekt ČKA 04629
Podpis a otisk úředního razítka:	Podpis a otisk úředního razítka:	Podpis a otisk razítka:
Datum nabytí účinnosti:		

ZMĚNA Č.4 ÚP BRANIŠOV

POŘIZOVATEL	Obecní úřad Branišov ve spolupráci s kvalifikovanou úřední osobou			
OBJEDNATEL	Obec Branišov			
ZPRACOVATEL	smrkarch s.r.o., Komenského 199/35, 370 01 České Budějovice			
FORMÁT:	2xA4	MĚŘÍTKO:	1:5000	STUPEŇ:
		DATUM:	03/2026	PARÉ:
NÁZEY VÝKRESU: VÝKRES VEŘEJNĚ PROSPĚŠNÝCH STAVEB, OPATŘENÍ A ASANACÍ				ČÍSLO VÝKRESU: 1.3