











### LEGENDA



#### HRANICE A ZNAČENÍ

-  ŘEŠENÉ ÚZEMÍ - ZMĚNA Č. 4 ÚP BRANIŠOV
-  HRANICE KATASTRÁLNÍHO ÚZEMÍ
-  ZASTAVĚNÉ ÚZEMÍ
-  ZASTAVITELNÁ PLOCHA
-  TRANSFORMAČNÍ PLOCHA
-  PLOCHA ZMĚN V KRAJINĚ

#### OCHRANA ZPF A PUPFL

-  HRANICE BPEJ
-  III. TŘÍDA OCHRANY
-  5.53.01 KÓD BPEJ
-  ZÁBOR ZEMĚDĚLSKÉ PŮDY S TŘÍDOU OCHRANY III.
-  ZÁBOR ZEMĚDĚLSKÉ PŮDY - ODĀATO V PŘEDCHOZÍ ZMĚNĚ ÚP
-  PLOCHY NAVRÁCENY DO ZPF ZMĚNOU Č. 4 (VYMĚNA ZA NOVĚ PLOCHY Z.20, Z.21 a ROZŠÍŘENÍ PLOCHY Z.6)

#### STAVBY A ZAŘÍZENÍ PRO OPTIMALIZACI VODNÍHO REŽIMU, PROTIEROZNÍ OCHRANU A REVITALIZACI KRAJINY

-  PLOCHA PODROBNĚHO ODVODŇOVACÍHO ZAŘÍZENÍ
-  HLAVNÍ ODVODŇOVACÍ ZAŘÍZENÍ - ZATRUBNĚNÉ / OTEVŘENÉ

Záznam o účinnosti		
Vydávající správní orgán:	Pořizovatel:	Zpracovatel:
Zastupitelstvo obce Branišov Ing. Petra Voborská, starostka obce	Obecní úřad Branišov Ing. Miroslav Sládek, kvalifikovaná úřední osoba pořizovatele	smrkarch s.r.o., Ing. arch. David Smrčka autorizovaný architekt ČKA 04629
Podpis a otisk úředního razítka:	Podpis a otisk úředního razítka:	Podpis a otisk razítka:
Datum nabytí účinnosti:	--.2025	

ZMĚNA Č.4 ÚP BRANIŠOV				
POŘIZOVATEL	Obecní úřad Branišov ve spolupráci s kvalifikovanou úřední osobou			
OBJEDNATEL	Obec Branišov			
ZPRACOVATEL	smrkarch s.r.o., Komenského 199/35, 370 01 České Budějovice			
FORMÁT:	2xA4	MĚŘÍTKO:	1:5000	STUPEŇ:
		DATUM:	03/2026	PARÉ:
NÁZEV VÝKRESU:	PŘEDPOKLÁDANÉ ZÁBORY ZPF A PUPFL			ČÍSLO VÝKRESU:
				II.3